งาน / โครงการ : ซ่อมเสริมผิวถนนจราจรแอสฟัลท์ติกคอนกรีต(โดยวิธี Over lay)

ปริมาณงาน : ผิวจราจร กว้าง 6.00 ม. ยาวรวม 2,650.00 ม. หนา 0.04 เมตร

ช่วงที่ 3 สร้างผิวทาง คสล. กว้าง 6.00 ม. ยาว 75.00 ม.(พร้อมทางเชื่อม) หนา 0.15 ม. หรือคิดเป็นพื้นที่ไม่น้อยกว่า 450.00 ตร.ม.

พร้อมทางเชื่อมผิวทาง คสล. จำนวน 3 จุด(ดูแบบขยาย) หนา 0.15 ม. หรือคิดเป็นพื้นที่ไม่น้อยกว่า 96.50 ตร.ม.

รูปตัดตามขวาง

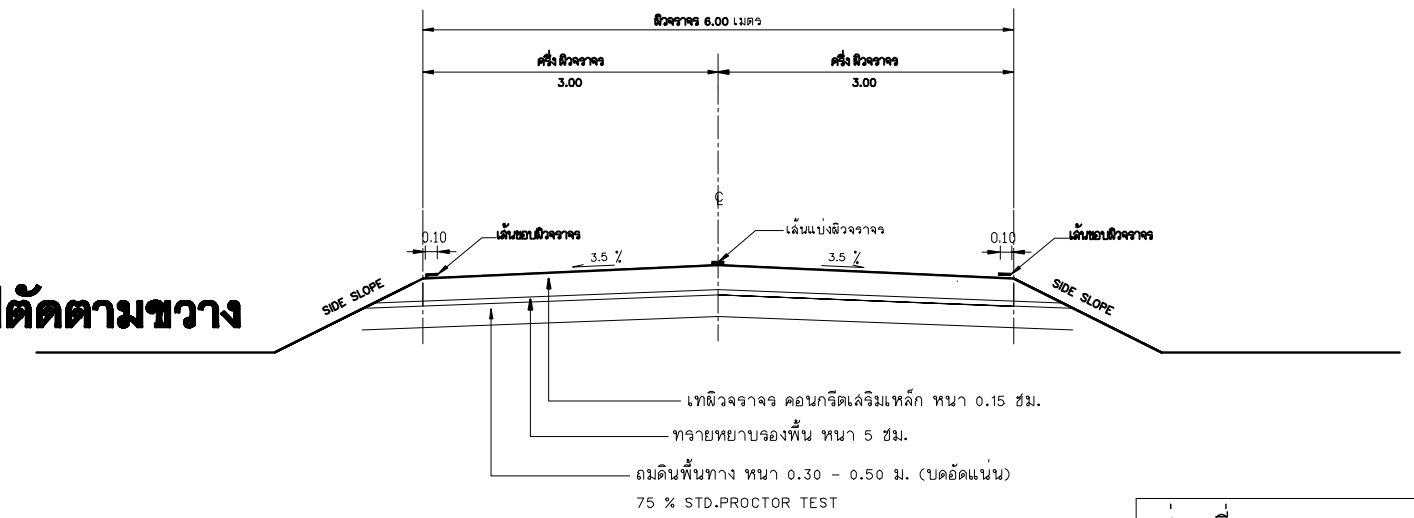

ช่วงที่ 3 STA. 1+215 ถึง 1+290

แบบขยาย ทางเชื่อมจุดที่ 1

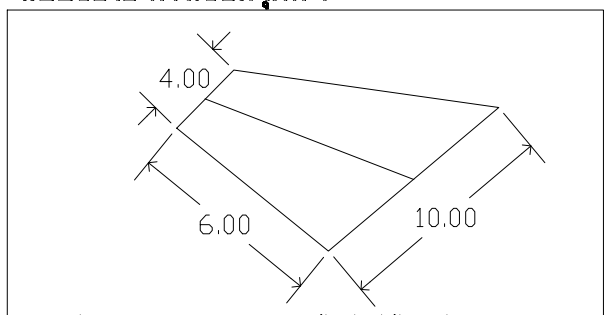

ทางเชื่อม คสล. หนา 0.15 ม. พื้นที่ไม่น้อยกว่า 42.00 ตร.ม.

แบบขยาย ทางเชื่อมจุดที่ 2

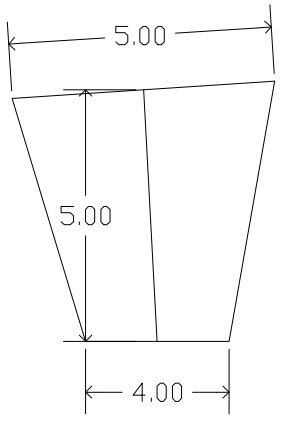

ทางเชื่อม คสล. หนา 0.15 ม.
พื้นที่ไม่น้อยกว่า 22.50 ตร.ม.

แบบขยาย ทางเชื่อมจุดที่ 3

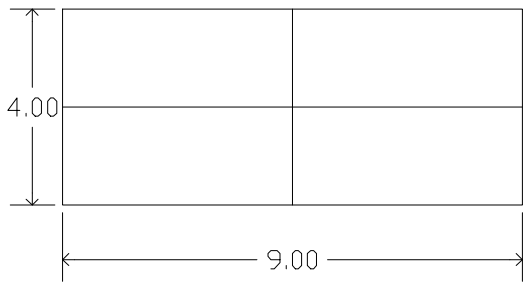

ทางเชื่อม คสล. หนา 0.15 ม. พื้นที่ไม่น้อยกว่า 32.00 ตร.ม.

บัญชีปริมาณงาน (ช่วงที่ 3)

ที่	รายการ	หน่วย	ปริมาณงาน	หมายเหตุ
1	ปรับเกลี่ยไหล่ทาง	ตร.ม.	-	
2	ขุดรื้อผิวลาดยางเดิม	ตร.ม.	95.00	
3	PRIME COAT ไหล่ทาง	ตร.ม.	-	
4	ผิวทาง CONCRETE	ตร.ม.	450.00	
5	ทางเชื่อม CONCRETE	ตร.ม.	96.50	
6	ผิวทาง ASPHALTIC CONCRETE	ตร.ม.	-	
7	ติดตั้งป้ายโครงการ (น-1)	ป้าย	-	
8	ติดตั้ง / ปรับปรุงเครื่องหมายจราจร	ป้าย	-	
9	ติดตั้ง / ปรับปรุงหลักกันโค้ง	หลัก	-	
10	ติดตั้งหลักกิโลเมตร	หลัก	-	
11	เส้นแบ่งทิศทางจราจร	ตร.ม.	29.00	
12	วางท่อ คสล.Ø - 0.30 ม.(มอก. ชั้น 3)	ม.	8.00	

เทศบาลตำบลจันจว้า
อำเภอแม่จัน จังหวัดเชียงราย

ชื่องาน/โครงการ

ซ่อมเสริมผิวถนนจราจรแอสฟัลท์ติกคอนกรีต
(โดยวิธี Over lay)
ผิวจราจรกว้าง 6.00 ม. ยาวรวม 2,650 ม. หนา 0.04 ม.

งบประมาณรายจ่ายปี 2561

สถานที่ดำเนินการ

รหัสทางหลวงท้องถิ่น 455
สายทางบ้านแม่คำฝังหมิน ม.9 เชื่อมบ้านม่วงหมื่น(แท่นทอง)
ตำบลจันจว้าใต้ อำเภอแม่จัน จังหวัดเชียงราย

แบบแสดง

มาตราส่วน

วันที่ กันยายน 2560

สำรวจ

เขียนแบบ

ประมาณการ

สถาปนิก

วิศวกร ภย.51103

หน.ฝ่ายฯ

ตรวจ/ทาน นายอำนวยการกองช่าง

ผู้นำชุมชน / หน.สถานศึกษา

เห็นชอบ ปลัดเทศบาล

อนุมัติ นายกเทศมนตรี

แบบเลขที่ | แผ่นที่ | รวมจำนวน